


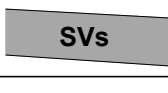
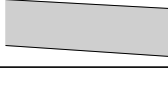


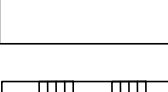
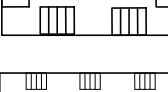
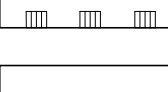



# BESTAND BIOTOPTYPEN ZUM BEBAUUNGSPLAN NR. 26 DER GEMEINDE WOHLTORF



## ZEICHENERKLÄRUNG

### BESTAND

-  vorhandene Gehölze / Ziergehölze
-  vorhandener Laubbaum / vorhandener Nadelbaum  
Ah - Ahorn, Bi - Birke, Bu - Buche, Ei - Eiche, Ka - Kastanie,
-  Bebauung mit Garten / Grundstück  
SBe: Einzel- und Reihenhausbebauung
-  Asphalt  
SVs: Vollversiegelte Verkehrsfläche
-  Pflaster, Platten
-  Grenze des Geltungsbereiches
-  Flurstücksnummer
-  Höhenpunkt mit Höhenangabe
-  Naturschutzgebiet "Billetal" §24 BNatSchG
-  "Schutzgebiete Natura 2000" §32 BNatSchG  
FFH DE 2427-391 "Bille"  
EGV DE 2428-492 "Sachsenwald - Gebiet"
-  Gewässer- und Erholungsschutzstreifen §35(2) LNatSchG

Grundlagen:  
Dipl. Ing. Karsten Sprick, Große Straße 27-29, 22926 Ahrensburg

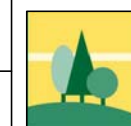
## BESTAND BIOTOPTYPEN

ZUM BEBAUUNGSPLAN NR. 26  
DER GEMEINDE WOHLTORF

Maßstab 1:1000

Mölln, März 2017

Gez.: Manske



Landschaftsarchitektin LAR/ MSA  
Lena Lichtin  
Mühlenplatz 1, 23879 Mölln, Tel.: 04542/ 849456