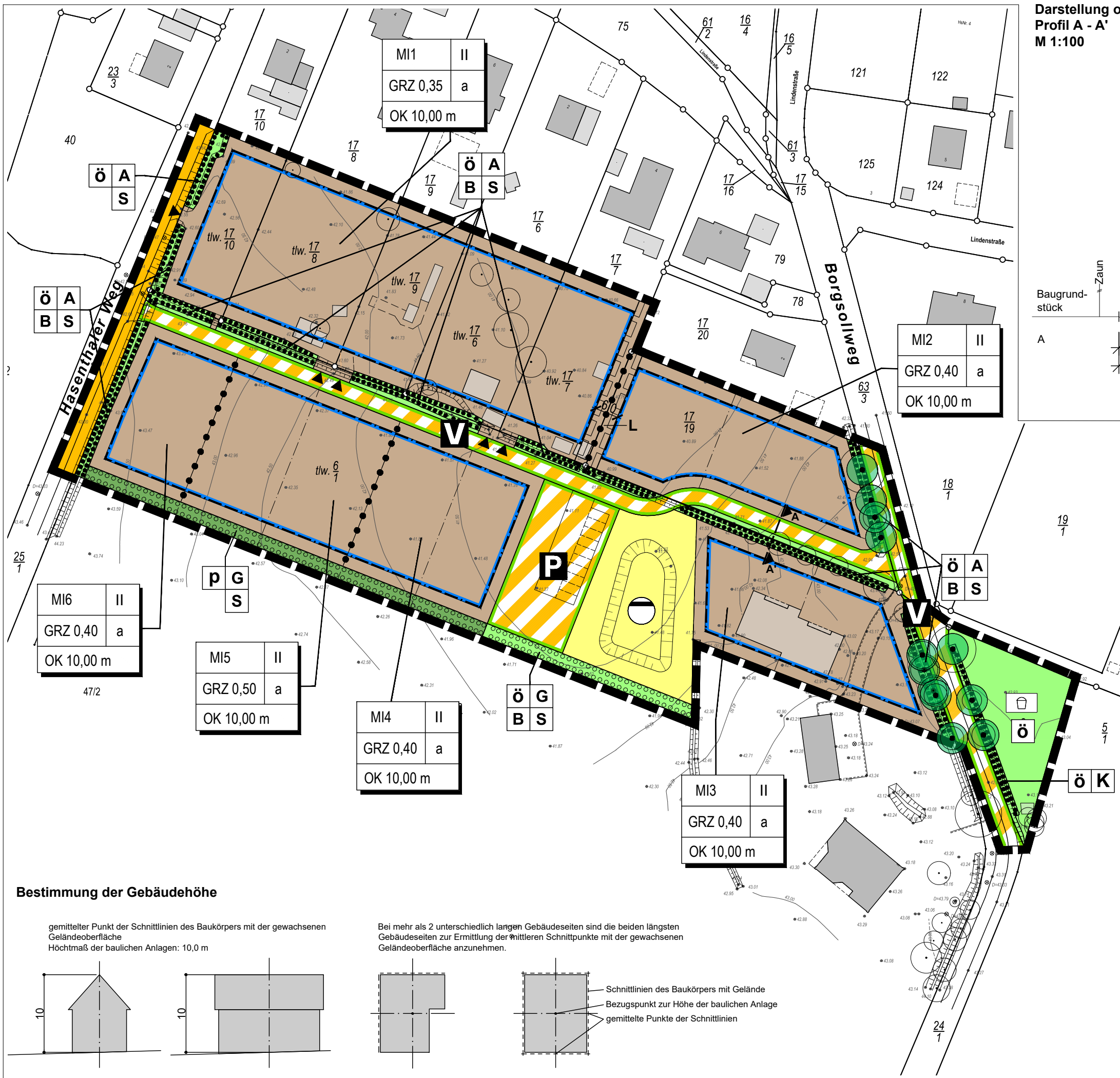
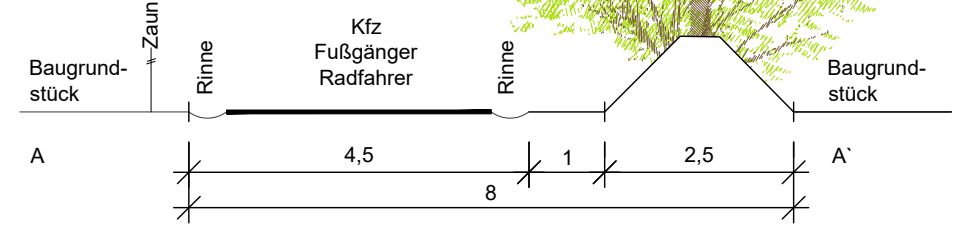


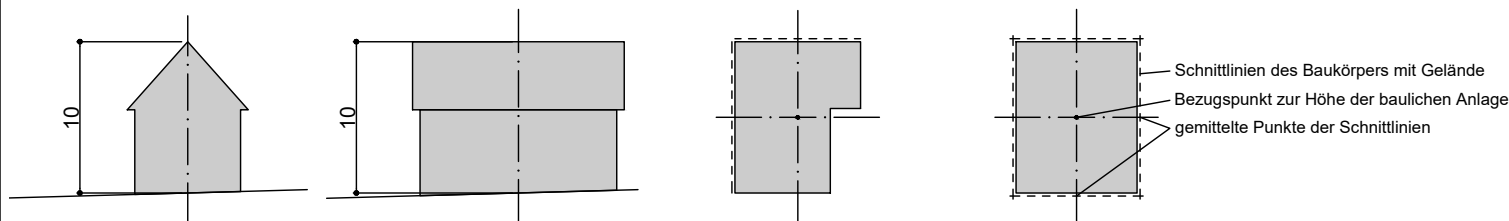
Darstellung ohne Normcharakter
 Profil A - A'
 M 1:100



Bestimmung der Gebäudehöhe

gemittelter Punkt der Schnittlinien des Baukörpers mit der gewachsenen Geländeoberfläche
 Höchstmaß der baulichen Anlagen: 10,0 m

Bei mehr als 2 unterschiedlich langen Gebäudeseiten sind die beiden längsten Gebäudeseiten zur Ermittlung der mittleren Schnittpunkte mit der gewachsenen Geländeoberfläche anzunehmen.



**Gemeinde Wiershop
 Bebauungsplan Nr. 2 - Vorentwurf**

Datum: 13.06.2022 Projekt-Nr. P523 Maßstab 1:1.000



STADTPLANER UND
 INGENIEURE GMBH

Elisabeth-Haseloff-Straße 1
 23564 Lübeck
 Tel.: 0451 / 610 20-26
 luebeck@prokom-planung.de

Richardstraße 47
 22081 Hamburg
 Tel.: 040 / 22 94 64-14
 hamburg@prokom-planung.de